

Kalo

HARZ 6 Hirschgrund-Amtmannstal

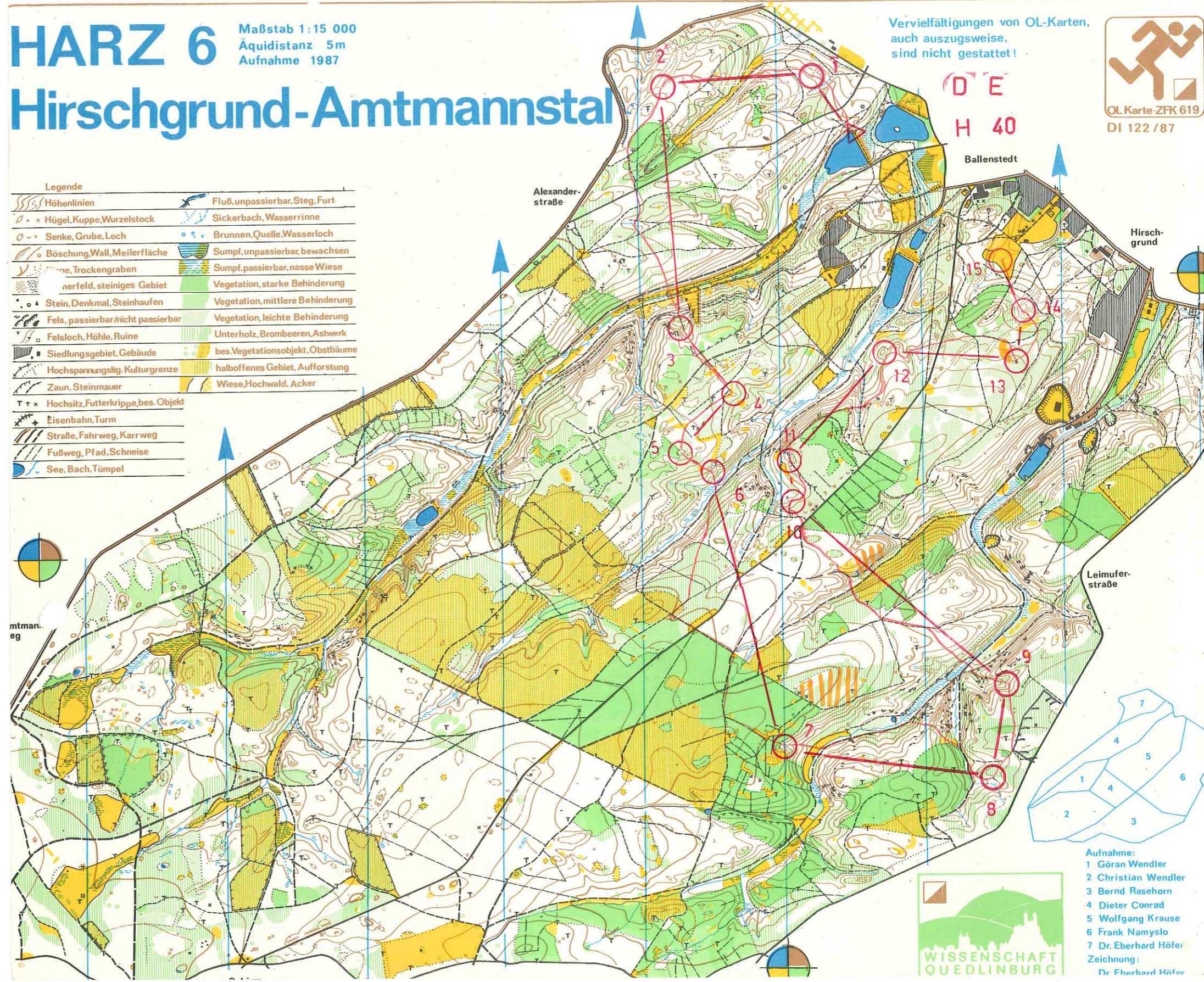
Maßstab 1:15 000
Äquidistanz 5m
Aufnahme 1987

Vervielfältigungen von OL-Karten,
auch auszugsweise,
sind nicht gestattet!

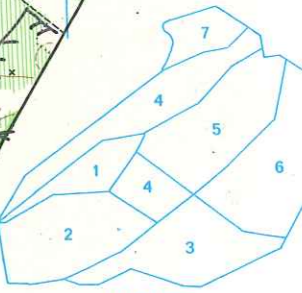


Legende

	Höhenlinien		Fluß, unpassierbar, Steg, Furt
	Hügel, Kuppe, Wurzelstock		Sickerbach, Wasserrinne
	Senke, Grube, Loch		Brunnen, Quelle, Wasserloch
	Böschung, Wall, Meilerfläche		Sumpf, unpassierbar, bewachsen
	Trockengraben		Sumpf, passierbar, nasse Wiese
	Stein, Denkmal, Steinhäufen		Vegetation, starke Behinderung
	Fels, passierbar/nicht passierbar		Vegetation, mittlere Behinderung
	Felsloch, Höhle, Ruine		Vegetation, leichte Behinderung
	Siedlungsgebiet, Gebäude		Unterholz, Brombeeren, Astwerk
	Hochspannungsltg., Kulturgrenze		bes. Vegetationsobjekt, Obstbäume
	Zaun, Steinmauer		halboffenes Gebiet, Aufforstung
	Hochsitz, Futterkrippe, bes. Objekt		Wiese, Hochwald, Acker
	Eisenbahn, Turm		
	Straße, Fahrweg, Karrweg		
	Fußweg, Pfad, Schneise		
	See, Bach, Tümpel		



D E
H 40



- Aufnahme:**
- 1 Göran Wendler
 - 2 Christian Wendler
 - 3 Bernd Rasehorn
 - 4 Dieter Conrad
 - 5 Wolfgang Krause
 - 6 Frank Namyslo
 - 7 Dr. Eberhard Höfer
- Zeichnung:**
Dr. Eberhard Höfer



Mäzäs —
Lovasi - - -

HARZ 6

Hirschgrund-Amtmannstal

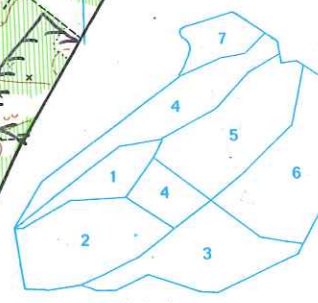
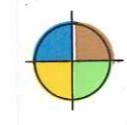
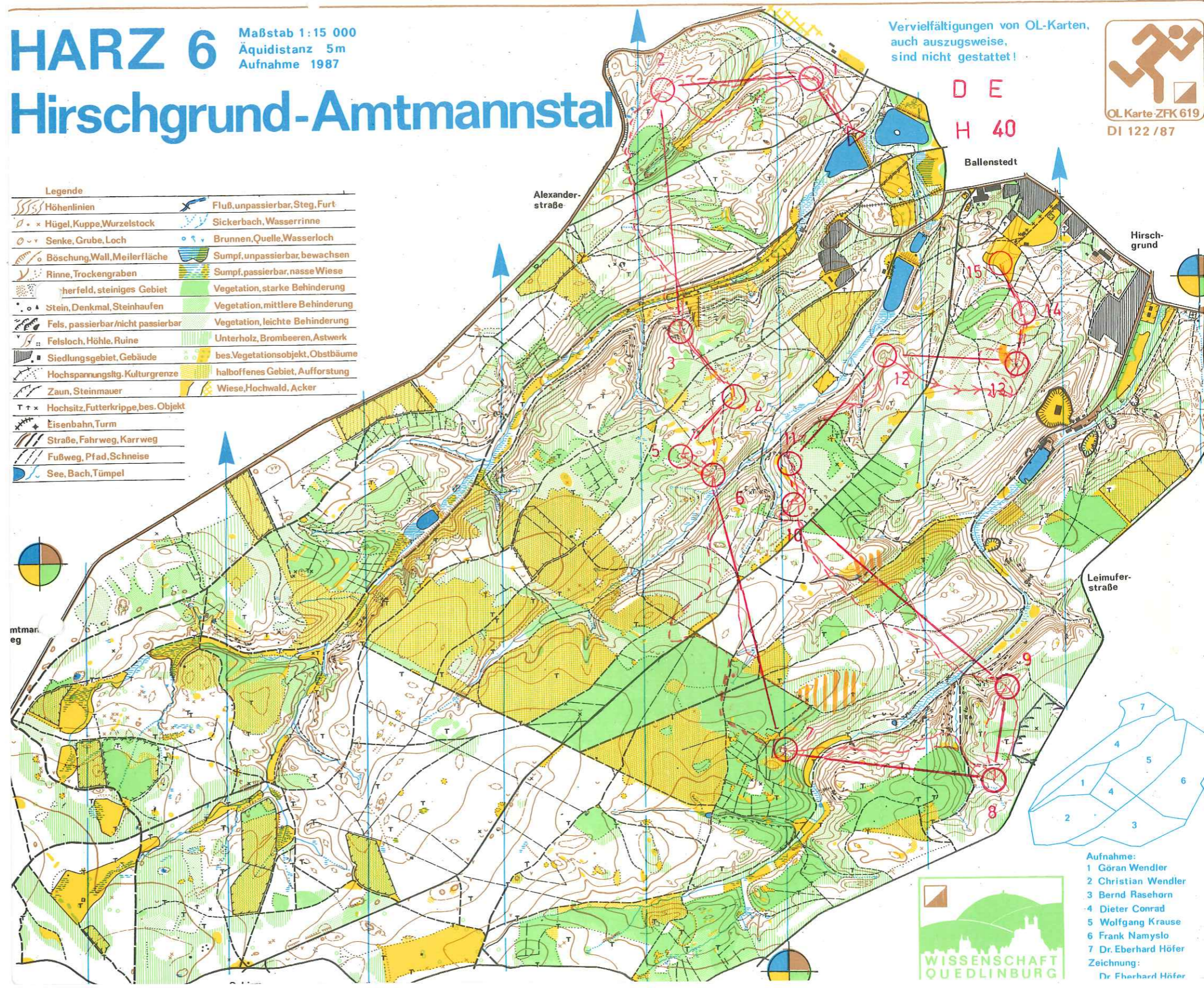
Maßstab 1:15 000
Äquidistanz 5m
Aufnahme 1987

Vervielfältigungen von OL-Karten,
auch auszugsweise,
sind nicht gestattet!



D E
H 40

Legende			
	Höhenlinien		Fluß, unpassierbar, Steg, Furt
	Hügel, Kuppe, Wurzelstock		Sickerbach, Wasserrinne
	Senke, Grube, Loch		Brunnen, Quelle, Wasserloch
	Böschung, Wall, Meilerfläche		Sumpf, unpassierbar, bewachsen
	Rinne, Trockengraben		Sumpf, passierbar, nasse Wiese
	Freifeld, steiniges Gebiet		Vegetation, starke Behinderung
	Stein, Denkmal, Steinhäufen		Vegetation, mittlere Behinderung
	Fels, passierbar/nicht passierbar		Vegetation, leichte Behinderung
	Felsloch, Höhle, Ruine		Unterholz, Brombeeren, Astwerk
	Siedlungsgebiet, Gebäude		bes. Vegetationsobjekt, Obstbäume
	Hochspannungsltg., Kulturgrenze		halboffenes Gebiet, Aufforstung
	Zaun, Steinmauer		Wiese, Hochwald, Acker
	Hochsitz, Futterkrippe, bes. Objekt		
	Eisenbahn, Turm		
	Straße, Fahrweg, Karrweg		
	Fußweg, Pfad, Schneise		
	See, Bach, Tümpel		



- Aufnahme:
- 1 Göran Wendler
 - 2 Christian Wendler
 - 3 Bernd Rasehorn
 - 4 Dieter Conrad
 - 5 Wolfgang Krause
 - 6 Frank Namyslo
 - 7 Dr. Eberhard Höfer
- Zeichnung:
Dr. Eberhard Höfer



HARZ 6

Maßstab 1:15 000
Äquidistanz 5m
Aufnahme 1987

Hirschgrund-Amtmannstal

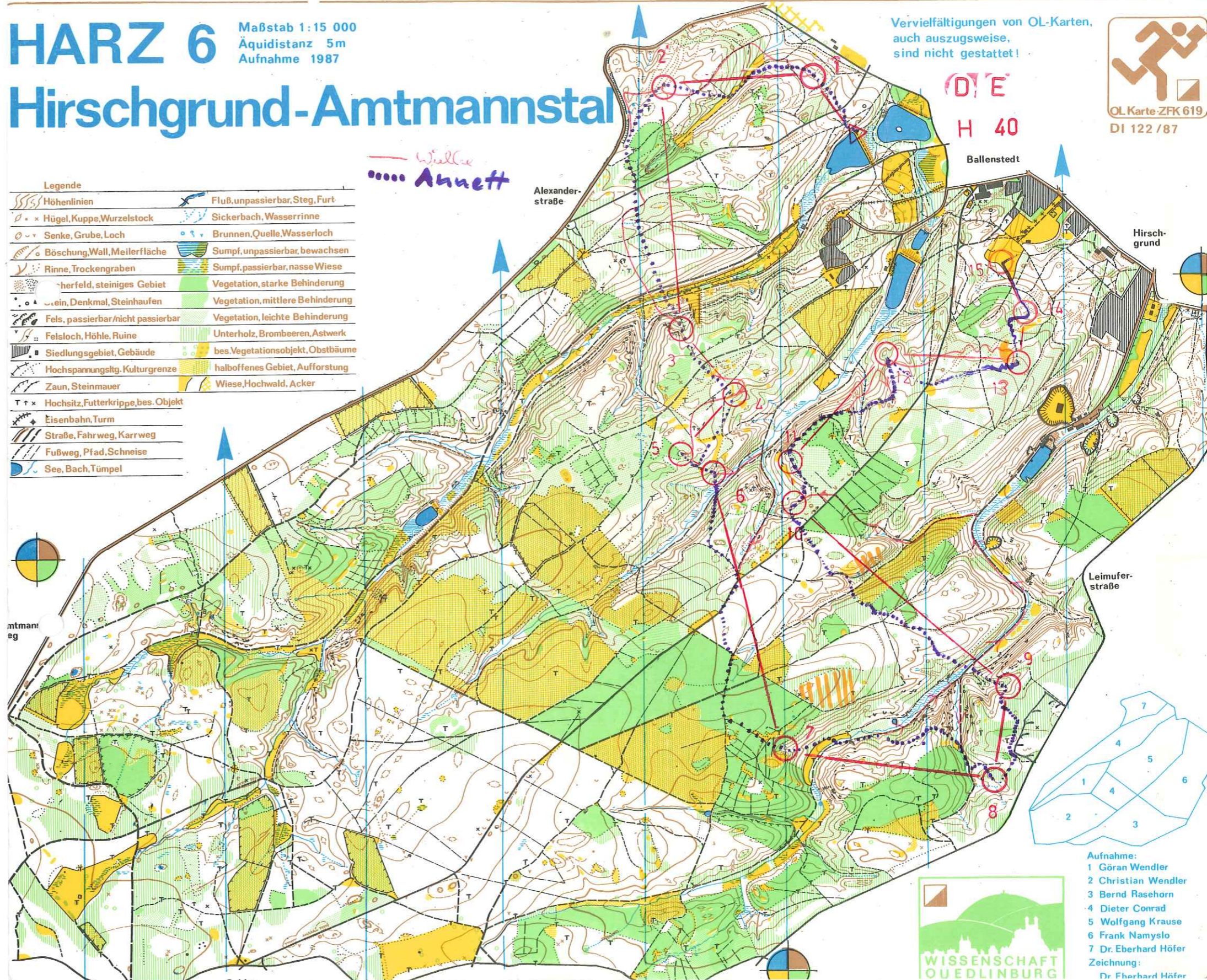
Vervielfältigungen von OL-Karten,
auch auszugsweise,
sind nicht gestattet!



DE
H 40

Legende			
	Höhenlinien		Fluß, unpassierbar, Steg, Furt
	Hügel, Kuppe, Wurzelstock		Sickerbach, Wasserrinne
	Senke, Grube, Loch		Brunnen, Quelle, Wasserloch
	Böschung, Wall, Meilerfläche		Sumpf, unpassierbar, bewachsen
	Rinne, Trockengraben		Sumpf, passierbar, nasse Wiese
	Geröllfeld, steiniges Gebiet		Vegetation, starke Behinderung
	Denkmal, Steinhaufen		Vegetation, mittlere Behinderung
	Fels, passierbar/nicht passierbar		Vegetation, leichte Behinderung
	Felsloch, Höhle, Ruine		Unterholz, Brombeeren, Astwerk
	Siedlungsgebiet, Gebäude		bes. Vegetationsobjekt, Obstbäume
	Hochspannungsltg., Kulturgrenze		halboffenes Gebiet, Aufforstung
	Zaun, Steinmauer		Wiese, Hochwald, Acker
	Hochsitz, Futterkrippe, bes. Objekt		
	Eisenbahn, Turm		
	Straße, Fahrweg, Karrweg		
	Fußweg, Pfad, Schneise		
	See, Bach, Tümpel		

Wiedler
..... Annett



- Aufnahme:
- 1 Göran Wendler
 - 2 Christian Wendler
 - 3 Bernd Rasehorn
 - 4 Dieter Conrad
 - 5 Wolfgang Krause
 - 6 Frank Namyslo
 - 7 Dr. Eberhard Höfer
- Zeichnung:
Dr. Eberhard Höfer



HARZ 6

Hirschgrund-Amtmannstal

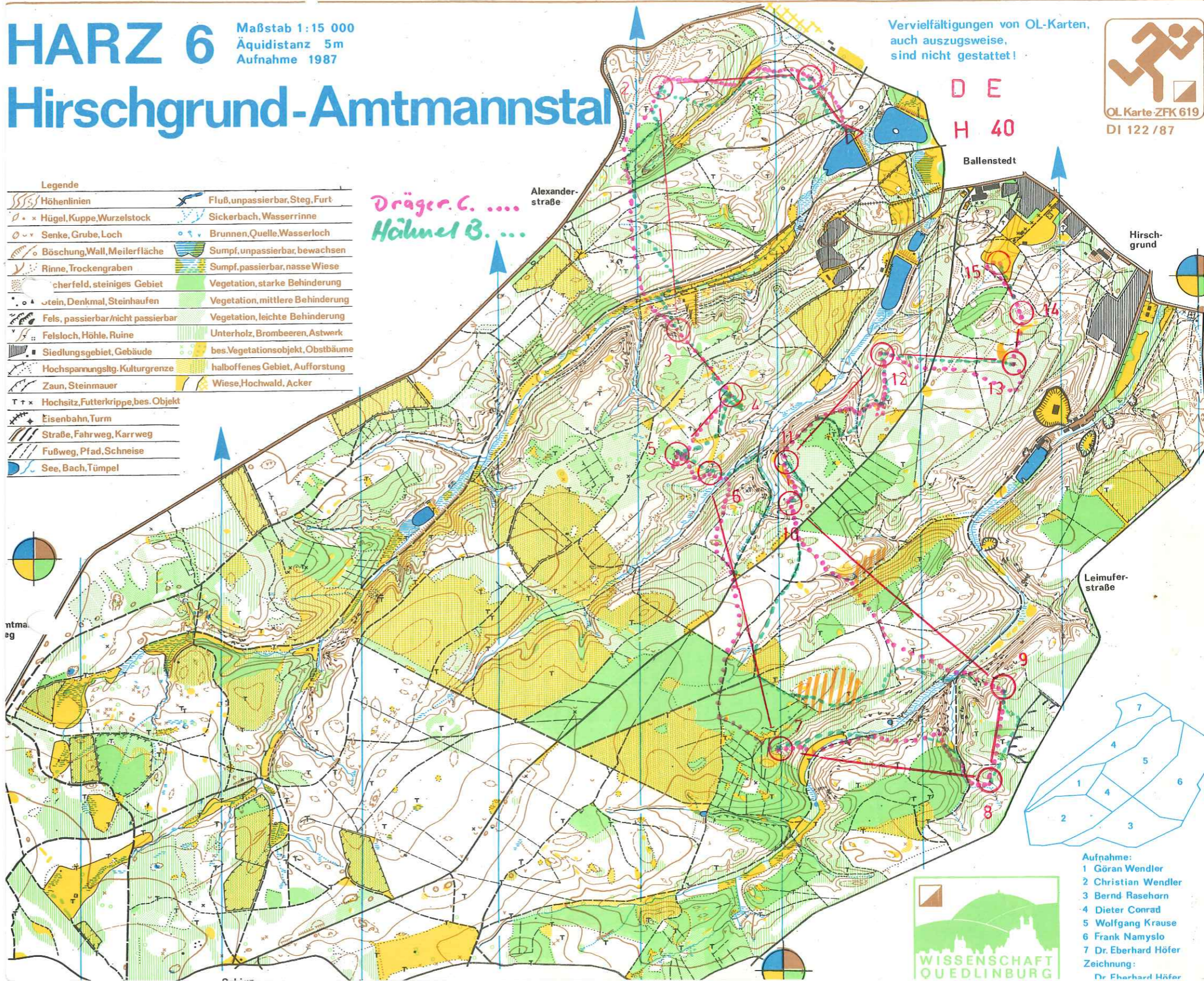
Maßstab 1:15 000
Äquidistanz 5m
Aufnahme 1987

Vervielfältigungen von OL-Karten,
auch auszugsweise,
sind nicht gestattet!



Legende			
	Höhenlinien		Fluß, unpassierbar, Steg, Furt
	Hügel, Kuppe, Wurzelstock		Sickerbach, Wasserrinne
	Senke, Grube, Loch		Brunnen, Quelle, Wasserloch
	Böschung, Wall, Meilerfläche		Sumpf, unpassierbar, bewachsen
	Rinne, Trockengraben		Sumpf, passierbar, nasse Wiese
	Wälder, steiniges Gebiet		Vegetation, starke Behinderung
	Stein, Denkmal, Steinhäufen		Vegetation, mittlere Behinderung
	Fels, passierbar/nicht passierbar		Vegetation, leichte Behinderung
	Felsloch, Höhle, Ruine		Unterholz, Brombeeren, Astwerk
	Siedlungsgebiet, Gebäude		bes. Vegetationsobjekt, Obstbäume
	Hochspannungsltg., Kulturgrenze		halboffenes Gebiet, Aufforstung
	Zaun, Steinmauer		Wiese, Hochwald, Acker
	Hochsitz, Futterkrippe, bes. Objekt		
	Eisenbahn, Turm		
	Straße, Fahrweg, Karrweg		
	Fußweg, Pfad, Schneise		
	See, Bach, Tümpel		

*Dräger C.
Hühner B.*



- Aufnahme:
- 1 Göran Wendler
 - 2 Christian Wendler
 - 3 Bernd Rasehorn
 - 4 Dieter Conrad
 - 5 Wolfgang Krause
 - 6 Frank Namyslo
 - 7 Dr. Eberhard Höfer
- Zeichnung:
Dr. Eberhard Höfer

