

TOMÁŠ PROKEŠ

**HARZ 6** Maßstab 1:15 000  
Äquidistanz 5m  
Aufnahme 1987

**Hirschgrund-Amtmannstal**

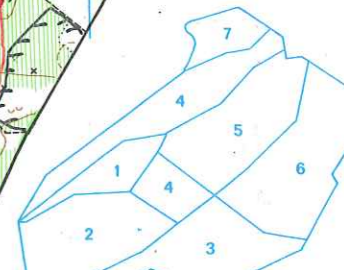
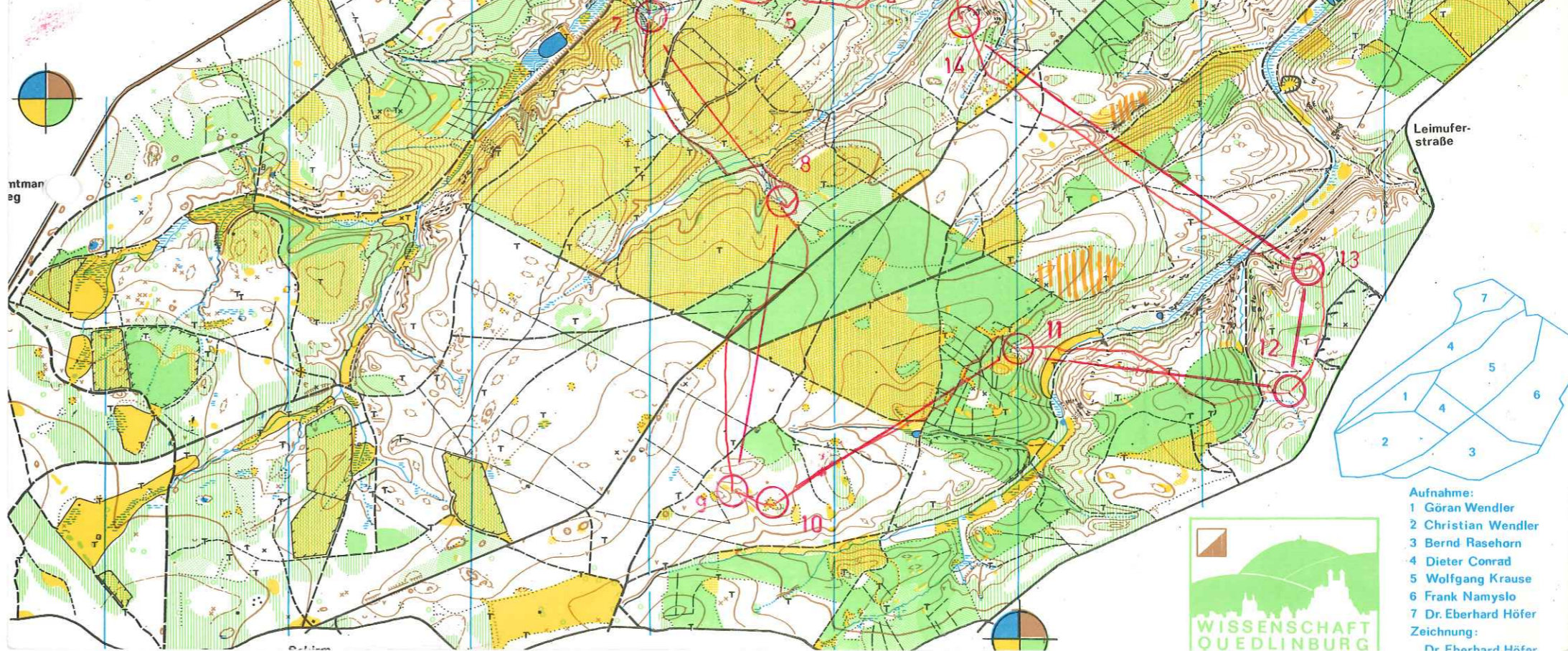
Vervielfältigungen von OL-Karten,  
auch auszugsweise,  
sind nicht gestattet!



H 17 E 19

**Legende**

	Höhenlinien		Fluß, unpassierbar, Steg, Furt
	Hügel, Kuppe, Wurzelstock		Sickerbach, Wasserrinne
	Senke, Grube, Loch		Brunnen, Quelle, Wasserloch
	Böschung, Wall, Meilerfläche		Sumpf, unpassierbar, bewachsen
	Rinne, Trockengraben		Sumpf, passierbar, nasse Wiese
	Wälderfeld, steiniges Gebiet		Vegetation, starke Behinderung
	Denkmal, Steinhäufen		Vegetation, mittlere Behinderung
	Fels, passierbar/nicht passierbar		Vegetation, leichte Behinderung
	Felsloch, Höhle, Ruine		Unterholz, Brombeeren, Astwerk
	Siedlungsgebiet, Gebäude		bes. Vegetationsobjekt, Obstbäume
	Hochspannungsltg., Kulturgrenze		halboffenes Gebiet, Aufforstung
	Zaun, Steinmauer		Wiese, Hochwald, Acker
	Hochsitz, Futterkrippe, bes. Objekt		
	Eisenbahn, Turm		
	Straße, Fahrweg, Karrweg		
	Fußweg, Pfad, Schneise		
	See, Bach, Tümpel		



- Aufnahme:**  
 1 Göran Wendler  
 2 Christian Wendler  
 3 Bernd Rasehorn  
 4 Dieter Conrad  
 5 Wolfgang Krause  
 6 Frank Namyslo  
 7 Dr. Eberhard Höfer
- Zeichnung:**  
 Dr. Eberhard Höfer



PETR BOŘÁNEK

**HARZ 6** Maßstab 1:15 000  
Äquidistanz 5m  
Aufnahme 1987

# Hirschgrund-Amtmannstal

Vervielfältigungen von OL-Karten,  
auch auszugsweise,  
sind nicht gestattet!



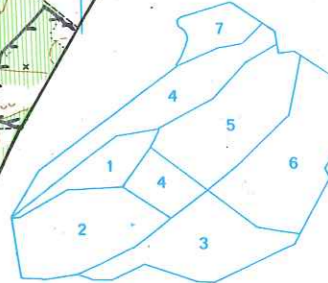
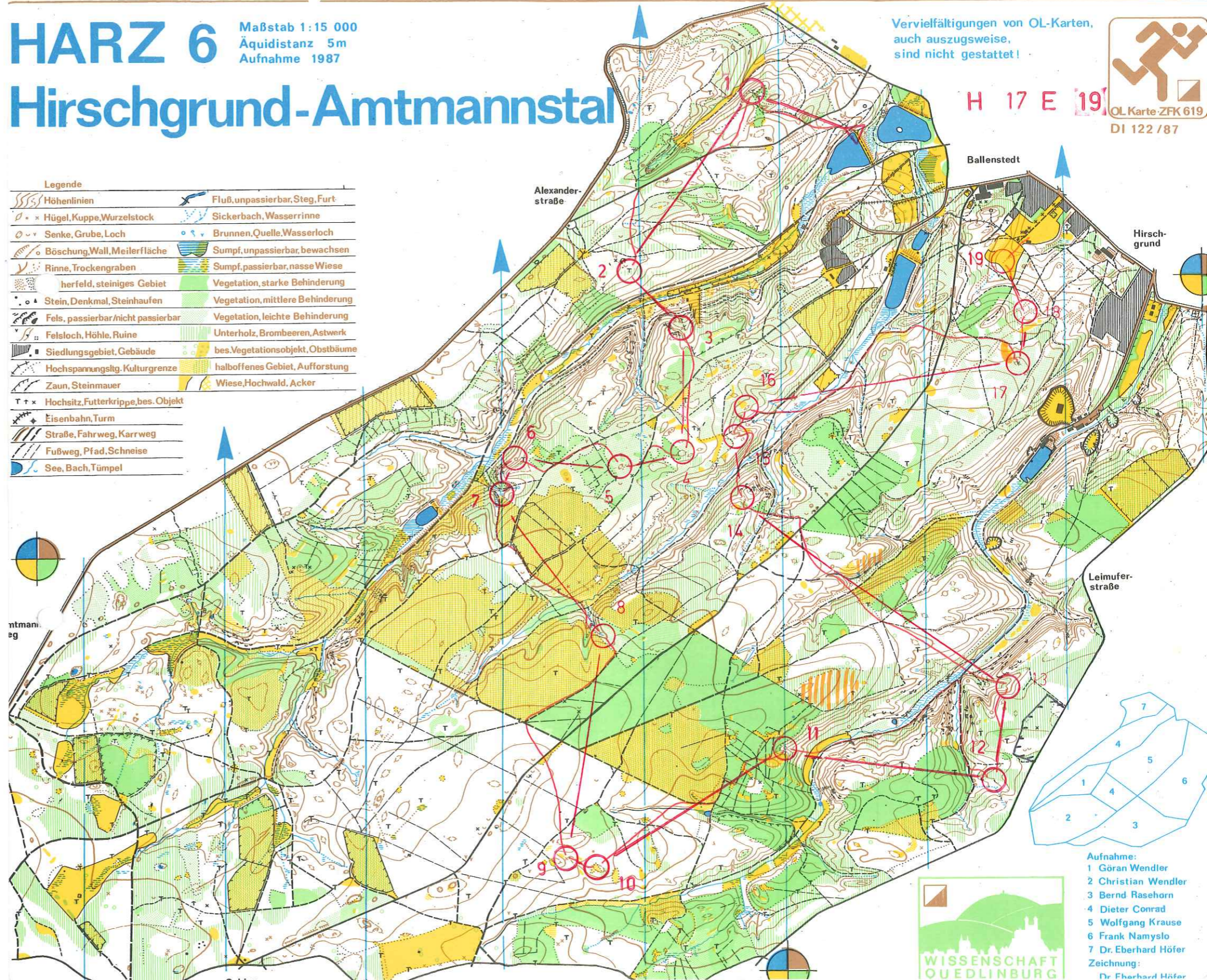
OL Karte ZFK 619  
DI 122/87

H 17 E 19

Legende			
	Höhenlinien		Fluß, unpassierbar, Steg, Furt
	Hügel, Kuppe, Wurzelstock		Sickerbach, Wasserrinne
	Senke, Grube, Loch		Brunnen, Quelle, Wasserloch
	Böschung, Wall, Meilerfläche		Sumpf, unpassierbar, bewachsen
	Rinne, Trockengraben		Sumpf, passierbar, nasse Wiese
	herfeld, steiniges Gebiet		Vegetation, starke Behinderung
	Stein, Denkmal, Steinhäufen		Vegetation, mittlere Behinderung
	Fels, passierbar/nicht passierbar		Vegetation, leichte Behinderung
	Felsloch, Höhle, Ruine		Unterholz, Brombeeren, Astwerk
	Siedlungsgebiet, Gebäude		bes. Vegetationsobjekt, Obstbäume
	Hochspannungsltg., Kulturgrenze		halboffenes Gebiet, Aufforstung
	Zaun, Steinmauer		Wiese, Hochwald, Acker
	Hochsitz, Futterkrippe, bes. Objekt		
	Eisenbahn, Turm		
	Straße, Fahrweg, Karrweg		
	Fußweg, Pfad, Schneise		
	See, Bach, Tümpel		



ntman  
eg



- Aufnahme:  
1 Göran Wendler  
2 Christian Wendler  
3 Bernd Rasehorn  
4 Dieter Conrad  
5 Wolfgang Krause  
6 Frank Namyslo  
7 Dr. Eberhard Höfer
- Zeichnung:  
Dr. Eberhard Höfer



Erdélyi  
Hajdi

**HARZ 6** Maßstab 1:15 000  
Äquidistanz 5m  
Aufnahme 1987

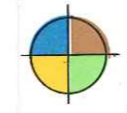
# Hirschgrund-Amtmannstal

Vervielfältigungen von OL-Karten,  
auch auszugsweise,  
sind nicht gestattet!

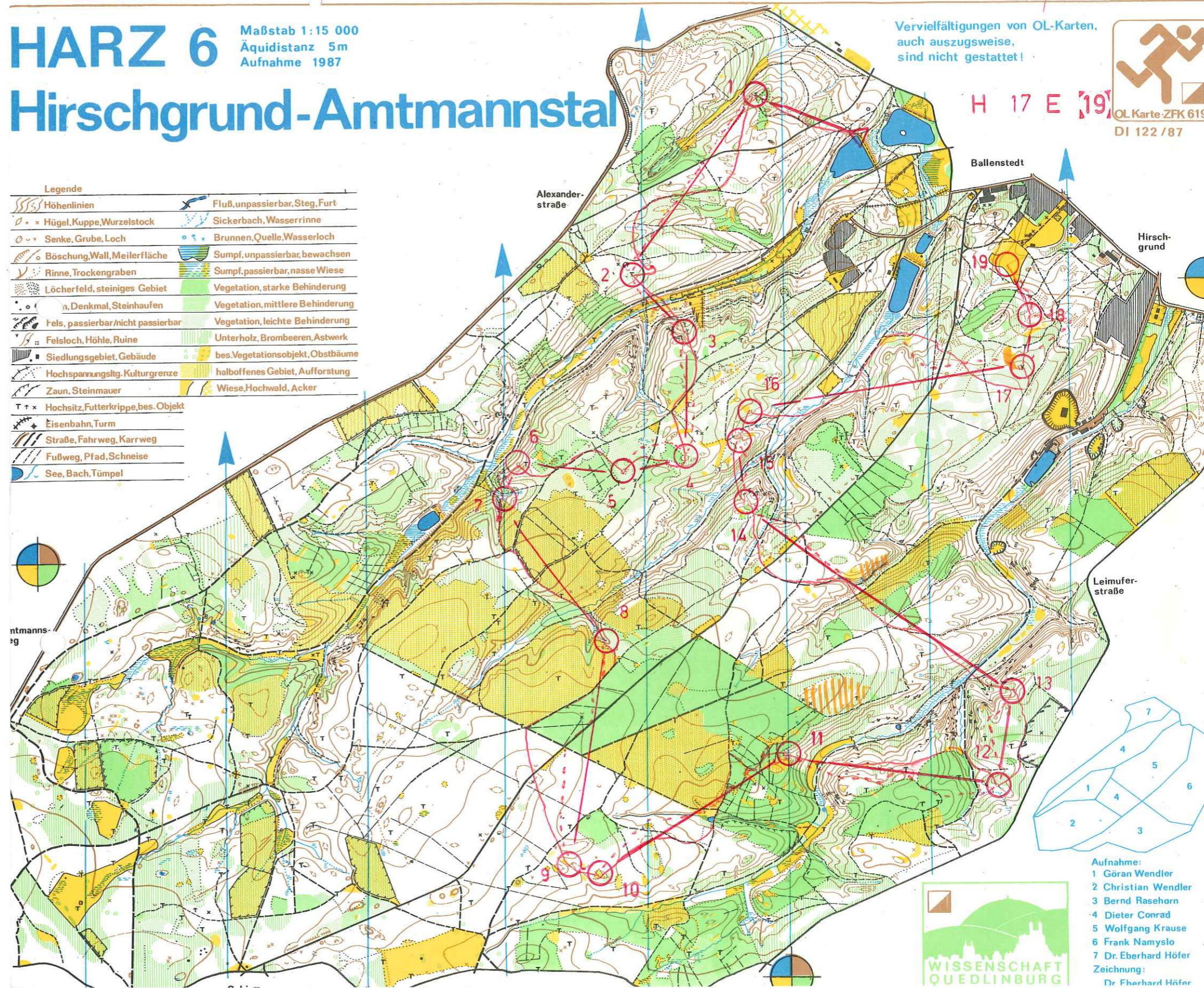


H 17 E 19

Legende			
	Höhenlinien		Fluß, unpassierbar, Steg, Furt
	Hügel, Kuppe, Wurzelstock		Sickerbach, Wasserrinne
	Senke, Grube, Loch		Brunnen, Quelle, Wasserloch
	Böschung, Wall, Meilerfläche		Sumpf, unpassierbar, bewachsen
	Rinne, Trockengraben		Sumpf, passierbar, nasse Wiese
	Löcherfeld, steiniges Gebiet		Vegetation, starke Behinderung
	Denkmal, Steinhäufen		Vegetation, mittlere Behinderung
	Fels, passierbar/nicht passierbar		Vegetation, leichte Behinderung
	Felsloch, Höhle, Ruine		Unterholz, Brombeeren, Astwerk
	Siedlungsgebiet, Gebäude		bes. Vegetationsobjekt, Obstbäume
	Hochspannungsltg. Kulturgrenze		halboffenes Gebiet, Aufforstung
	Zaun, Steinmauer		Wiese, Hochwald, Acker
	Hochsitz, Futterkrippe, bes. Objekt		
	Eisenbahn, Turm		
	Straße, Fahrweg, Karrweg		
	Fußweg, Pfad, Schneise		
	See, Bach, Tümpel		



ntmanns-  
g



- Aufnahme:
- 1 Göran Wendler
  - 2 Christian Wendler
  - 3 Bernd Rasehorn
  - 4 Dieter Conrad
  - 5 Wolfgang Krause
  - 6 Frank Namyslo
  - 7 Dr. Eberhard Höfer
- Zeichnung:  
Dr. Eberhard Höfer

Paröczi

# HARZ 6

Maßstab 1:15 000  
Äquidistanz 5m  
Aufnahme 1987

## Hirschgrund-Amtmannstal

Vervielfältigungen von OL-Karten,  
auch auszugsweise,  
sind nicht gestattet!

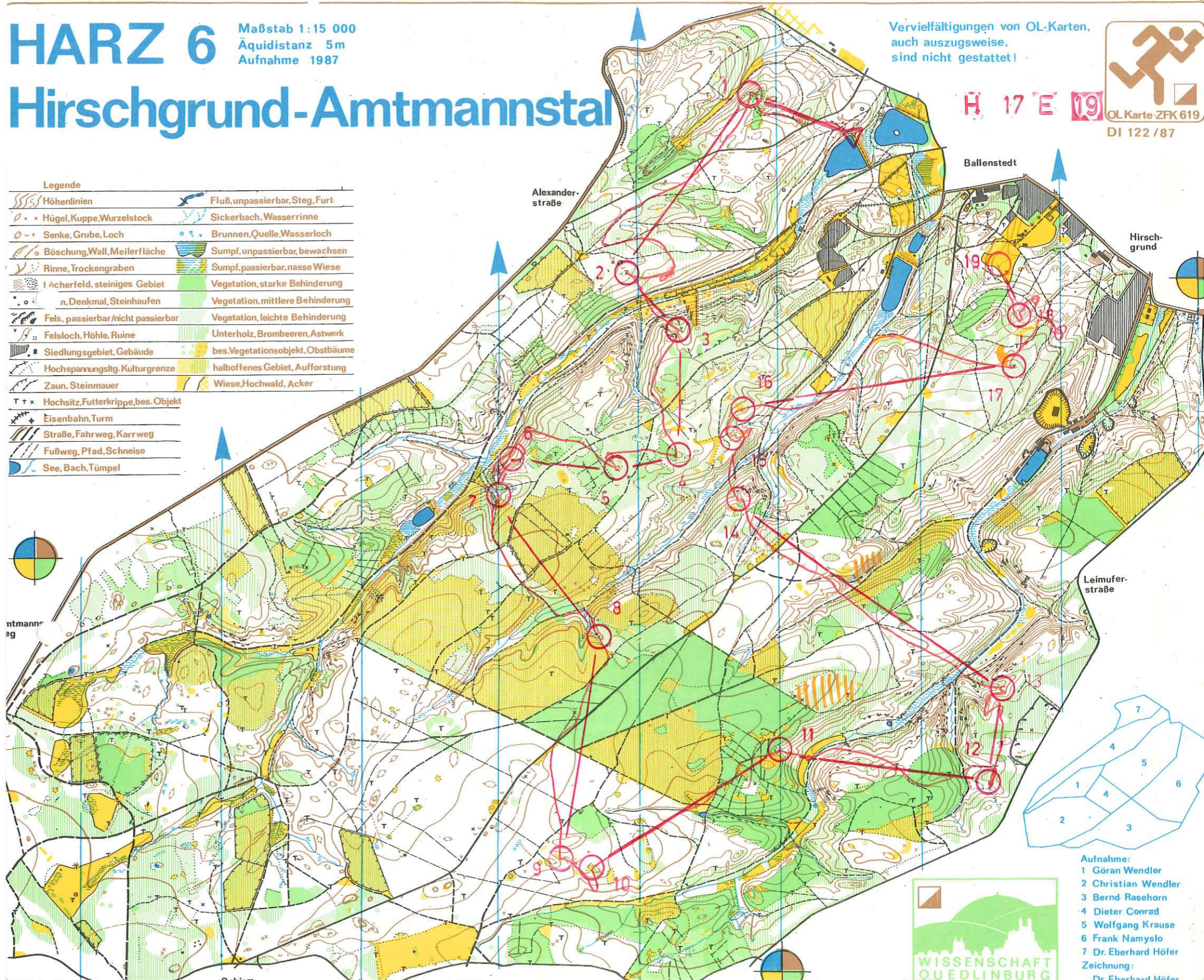


H 17 E 19

Legende			
	Höhenlinien		Fluß, unpassierbar, Steg, Furt
	Hügel, Kuppe, Wurzelstock		Sickerbach, Wasserrinne
	Senke, Grube, Loch		Brunnen, Quelle, Wasserloch
	Böschung, Wall, Meilerfläche		Sumpf, unpassierbar, bewachsen
	Rinne, Trockengraben		Sumpf, passierbar, nasse Wiese
	Felsfeld, steiniges Gebiet		Vegetation, starke Behinderung
	Denkmal, Steinhäufen		Vegetation, mittlere Behinderung
	Fels, passierbar/nicht passierbar		Vegetation, leichte Behinderung
	Felsloch, Höhle, Ruine		Unterholz, Brombeeren, Astwerk
	Siedlungsgebiet, Gebäude		bes. Vegetationsobjekt, Obstbäume
	Hochspannungsltg. Kulturgrenze		halboffenes Gebiet, Aufforstung
	Zaun, Steinmauer		Wiese, Hochwald, Acker
	Hochsitz, Futterkrippe, bes. Objekt		
	Eisenbahn, Turm		
	Straße, Fahrweg, Karrweg		
	Fußweg, Pfad, Schneise		
	See, Bach, Tümpel		



ntmann  
eg



Aufnahme:  
 1 Göran Wendler  
 2 Christian Wendler  
 3 Bernd Rasehorn  
 4 Dieter Conrad  
 5 Wolfgang Krause  
 6 Frank Namyslo  
 7 Dr. Eberhard Höfer

Zeichnung:  
 Dr. Eberhard Höfer



# HARZ 6

## Hirschgrund-Amtmannstal

Maßstab 1:15 000  
 Äquidistanz 5m  
 Aufnahme 1987

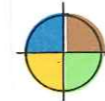
Vervielfältigungen von OL-Karten,  
 auch auszugsweise,  
 sind nicht gestattet!

TiloPompe

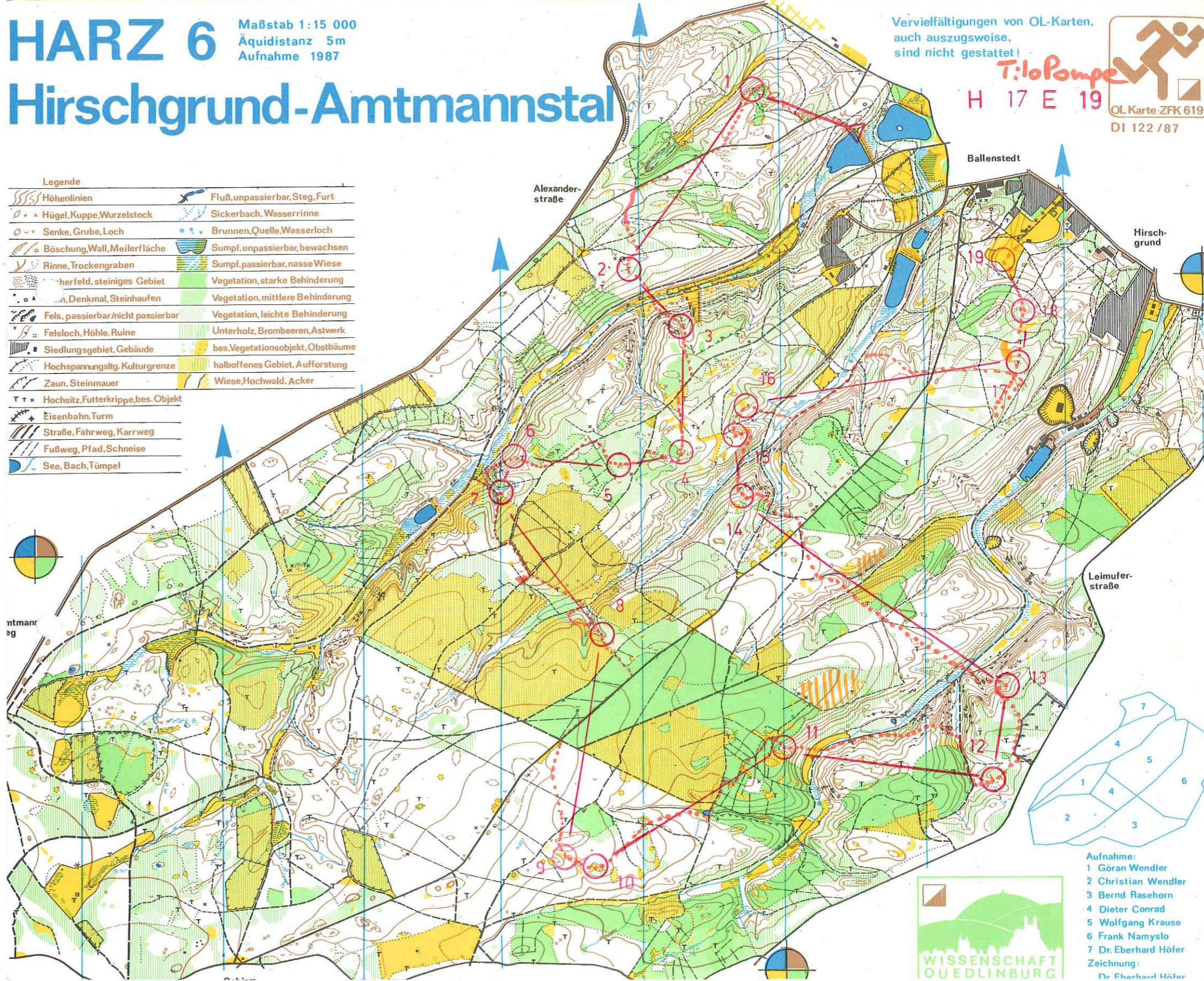
H 17 E 19



Legende			
	Höhenlinien		Fluß, unpassierbar, Steg, Furt
	Hügel, Kuppe, Wurzelstock		Sickerbach, Wasserrinne
	Senke, Grube, Loch		Brunnen, Quelle, Wasserloch
	Böschung, Wall, Meilerfläche		Sumpf, unpassierbar, bewachsen
	Rinne, Trockengraben		Sumpf, passierbar, nasse Wiese
	Felsfeld, steiniges Gebiet		Vegetation, starke Behinderung
	Denkmal, Steinhäufen		Vegetation, mittlere Behinderung
	Fels, passierbar/nicht passierbar		Vegetation, leichte Behinderung
	Felsloch, Höhle, Ruine		Unterholz, Brombeeren, Astwerk
	Siedlungsgebiet, Gebäude		bes. Vegetationsobjekt, Obstbäume
	Hochspannungsltg., Kulturgrenze		halboffenes Gebiet, Aufforstung
	Zaun, Steinmauer		Wiese, Hochwald, Acker
	Hochsitz, Futterkrippe, bes. Objekt		
	Eisenbahn, Turm		
	Straße, Fahrweg, Karrweg		
	Fußweg, Pfad, Schneise		
	See, Bach, Tümpel		



ntman  
 eg



- Aufnahme:
- 1 Göran Wendler
  - 2 Christian Wendler
  - 3 Bernd Rasehorn
  - 4 Dieter Conrad
  - 5 Wolfgang Krause
  - 6 Frank Namyslo
  - 7 Dr. Eberhard Höfer
- Zeichnung:  
 Dr. Eberhard Höfer

— Wedlich Stefan  
 .... Ralph Kurt

# HARZ 6

## Hirschgrund-Amtmannstal

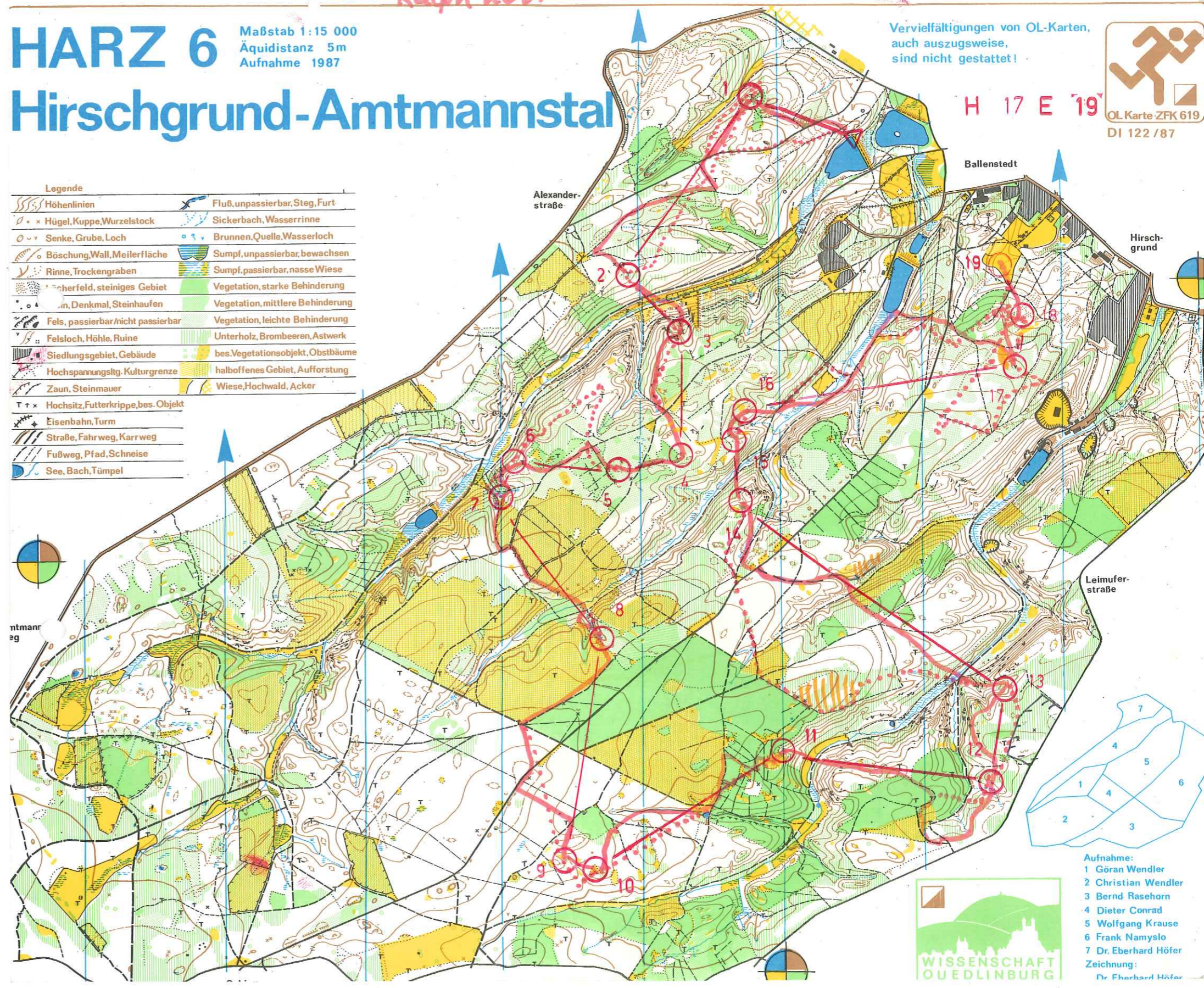
Maßstab 1:15 000  
 Äquidistanz 5m  
 Aufnahme 1987

Vervielfältigungen von OL-Karten,  
 auch auszugsweise,  
 sind nicht gestattet!



H 17 E 19

Legende			
	Höhenlinien		Fluß, unpassierbar, Steg, Furt
	Hügel, Kuppe, Wurzelstock		Sickerbach, Wasserrinne
	Senke, Grube, Loch		Brunnen, Quelle, Wasserloch
	Böschung, Wall, Meilerfläche		Sumpf, unpassierbar, bewachsen
	Rinne, Trockengraben		Sumpf, passierbar, nasse Wiese
	Felsfeld, steiniges Gebiet		Vegetation, starke Behinderung
	Denkmal, Steinhäufen		Vegetation, mittlere Behinderung
	Fels, passierbar/nicht passierbar		Vegetation, leichte Behinderung
	Felsloch, Höhle, Ruine		Unterholz, Brombeeren, Astwerk
	Siedlungsgebiet, Gebäude		bes. Vegetationsobjekt, Obstbäume
	Hochspannungsltg. Kulturgrenze		halboffenes Gebiet, Aufforstung
	Zaun, Steinmauer		Wiese, Hochwald, Acker
	Hochsitz, Futterkrippe, bes. Objekt		
	Eisenbahn, Turm		
	Straße, Fahrweg, Karrweg		
	Fußweg, Pfad, Schneise		
	See, Bach, Tümpel		



- Aufnahme:  
 1 Göran Wendler  
 2 Christian Wendler  
 3 Bernd Rasehorn  
 4 Dieter Conrad  
 5 Wolfgang Krause  
 6 Frank Namyslo  
 7 Dr. Eberhard Höfer
- Zeichnung:  
 Dr. Eberhard Höfer

