

HARZ 6

Maßstab 1:15 000
Äquidistanz 5m
Aufnahme 1987

Hirschgrund-Amtmannstal

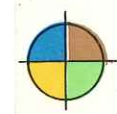
Vervielfältigungen von OL-Karten,
auch auszugsweise,
sind nicht gestattet!

Nagy —
Egei —
Fuebel —

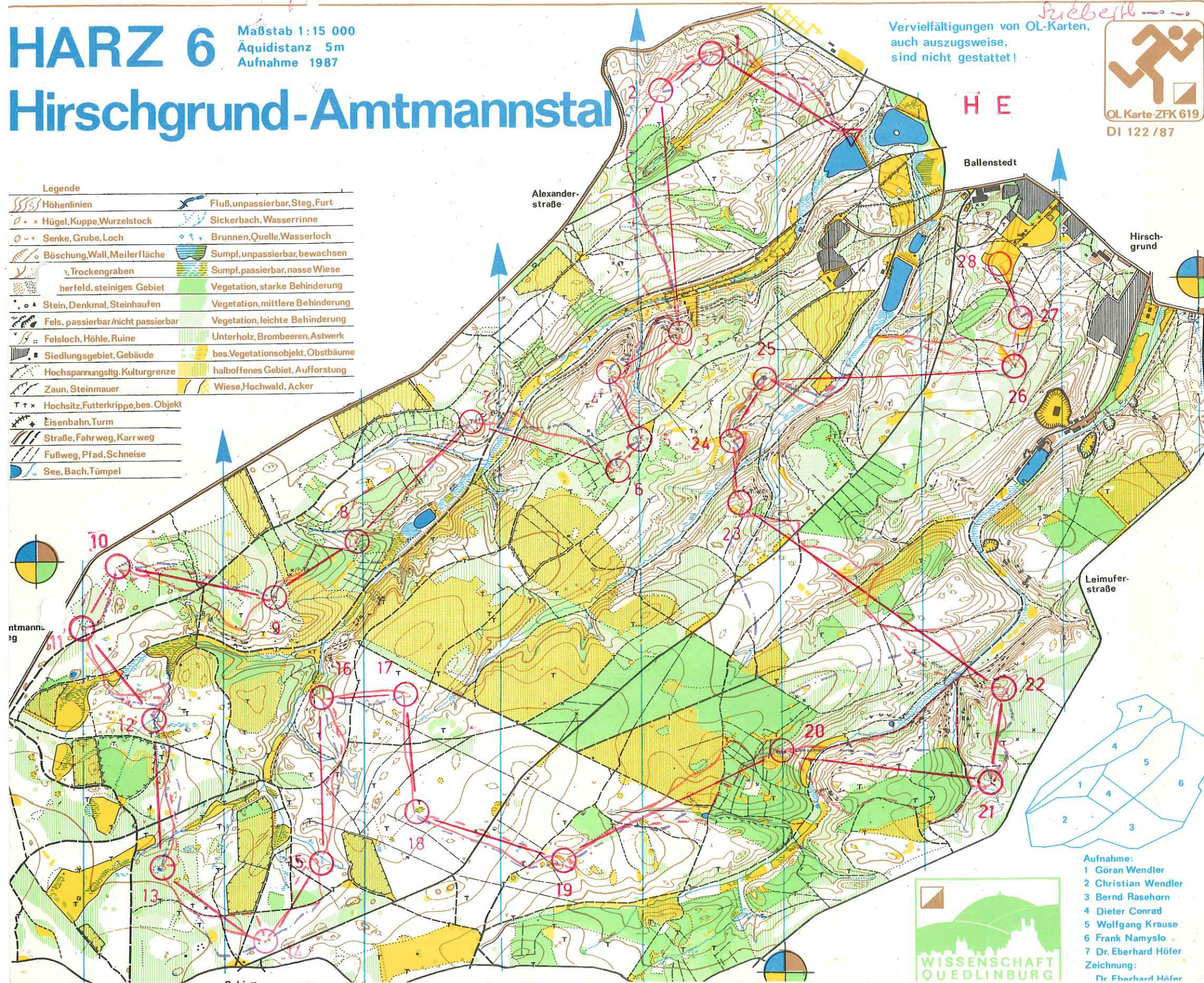


OL Karte-ZFK 619
DI 122/87

Legende			
	Höhenlinien		Fluß, unpassierbar, Steg, Furt
	Hügel, Kuppe, Wurzelstock		Sickerbach, Wasserrinne
	Senke, Grube, Loch		Brunnen, Quelle, Wasserloch
	Böschung, Wall, Meilerfläche		Sumpf, unpassierbar, bewachsen
	Trockengraben		Sumpf, passierbar, nasse Wiese
	herfeld, steiniges Gebiet		Vegetation, starke Behinderung
	Stein, Denkmal, Steinhäufen		Vegetation, mittlere Behinderung
	Fels, passierbar/nicht passierbar		Vegetation, leichte Behinderung
	Felsloch, Höhle, Ruine		Unterholz, Brombeeren, Astwerk
	Siedlungsgebiet, Gebäude		bes. Vegetationsobjekt, Obstbäume
	Hochspannungsltg. Kulturgrenze		halboffenes Gebiet, Aufforstung
	Zaun, Steinmauer		Wiese, Hochwald, Acker
	Eisenbahn, Turm		
	Straße, Fahrweg, Karrweg		
	Fußweg, Pfad, Schneise		
	See, Bach, Tümpel		



ntmann
g



Aufnahme:
1 Göran Wendler
2 Christian Wendler
3 Bernd Rasehorn
4 Dieter Conrad
5 Wolfgang Krause
6 Frank Namyslo
7 Dr. Eberhard Höfer
Zeichnung:
Dr. Eberhard Höfer

HARZ 6

Hirschgrund-Amtmannstal

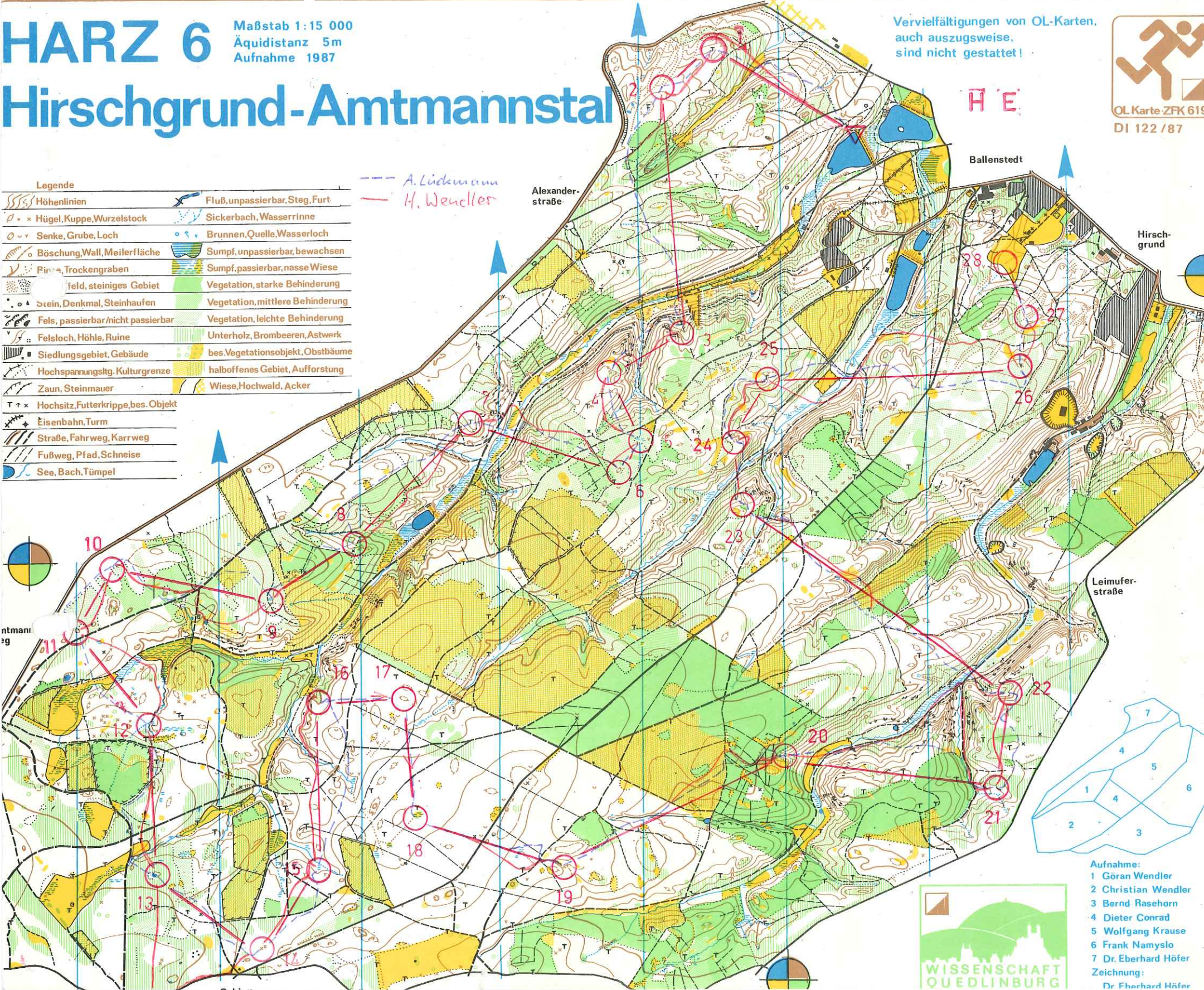
Maßstab 1:15 000
Äquidistanz 5m
Aufnahme 1987

Vervielfältigungen von OL-Karten,
auch auszugsweise,
sind nicht gestattet!



Legende	
	Höhenlinien
	Hügel, Kuppe, Wurzelstock
	Senke, Grube, Loch
	Böschung, Wall, Meilerfläche
	Pinne, Trockengraben
	Feld, steiniges Gebiet
	Stein, Denkmal, Steinhäufen
	Fels, passierbar/nicht passierbar
	Felsloch, Höhle, Ruine
	Siedlungsgebiet, Gebäude
	Hochspannungsltg. Kulturgrenze
	Zaun, Steinmauer
	Eisenbahn, Turm
	Straße, Fahrweg, Karrweg
	Fußweg, Pfad, Schneise
	See, Bach, Tümpel
	Fluß, unpassierbar, Steg, Furt
	Sickerbach, Wasserrinne
	Brunnen, Quelle, Wasserloch
	Sumpf, unpassierbar, bewachsen
	Sumpf, passierbar, nasse Wiese
	Vegetation, starke Behinderung
	Vegetation, mittlere Behinderung
	Vegetation, leichte Behinderung
	Unterholz, Brombeeren, Astwerk
	bes. Vegetationsobjekt, Obstbäume
	halboffenes Gebiet, Aufforstung
	Wiese, Hochwald, Acker

--- A. Lickmann
--- H. Wendler



- Aufnahme:
- 1 Göran Wendler
 - 2 Christian Wendler
 - 3 Bernd Rasehorn
 - 4 Dieter Conrad
 - 5 Wolfgang Krause
 - 6 Frank Namyslo
 - 7 Dr. Eberhard Höfer
- Zeichnung:
Dr. Eberhard Höfer

HARZ 6

Maßstab 1:15 000
Äquidistanz 5m
Aufnahme 1987

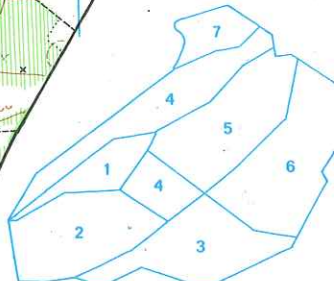
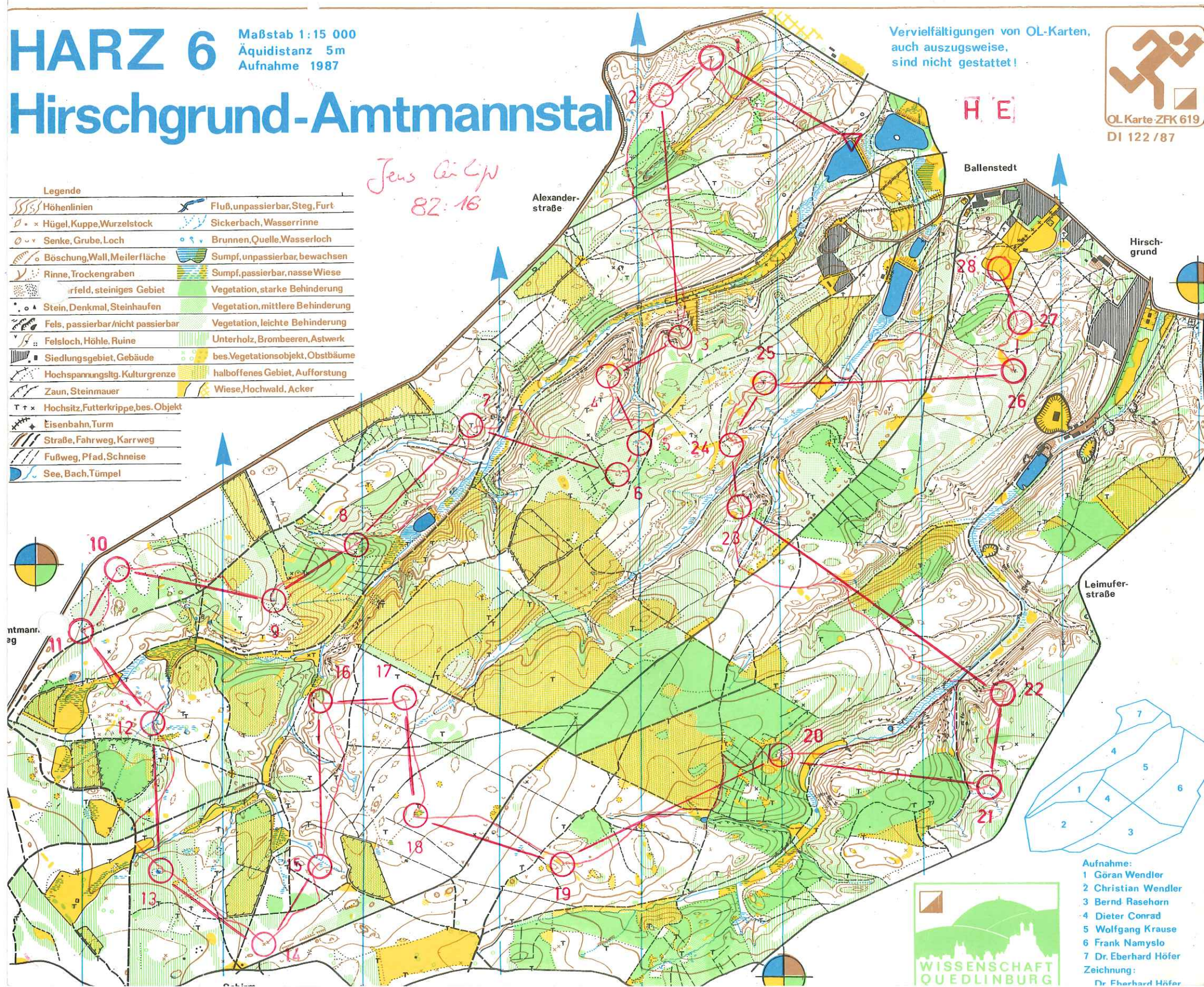
Hirschgrund-Amtmannstal

Vervielfältigungen von OL-Karten,
auch auszugsweise,
sind nicht gestattet!



Legende	
	Höhenlinien
	Hügel, Kuppe, Wurzelstock
	Senke, Grube, Loch
	Böschung, Wall, Meilerfläche
	Rinne, Trockengraben
	Wäldchen, steiniges Gebiet
	Stein, Denkmal, Steinhäufen
	Fels, passierbar/nicht passierbar
	Felsloch, Höhle, Ruine
	Siedlungsgebiet, Gebäude
	Zaun, Steinmauer
	Hochsitz, Futterkrippe, bes. Objekt
	Eisenbahn, Turm
	Straße, Fahrweg, Karrweg
	Fußweg, Pfad, Schneise
	See, Bach, Tümpel
	Fluß, unpassierbar, Steg, Furt
	Sickerbach, Wasserrinne
	Brunnen, Quelle, Wasserloch
	Sumpf, unpassierbar, bewachsen
	Sumpf, passierbar, nasse Wiese
	Vegetation, starke Behinderung
	Vegetation, mittlere Behinderung
	Vegetation, leichte Behinderung
	Unterholz, Brombeeren, Astwerk
	bes. Vegetationsobjekt, Obstbäume
	halboffenes Gebiet, Aufforstung
	Wiese, Hochwald, Acker

*Jens G. L. P.
82:16*



- Aufnahme:
- 1 Göran Wendler
 - 2 Christian Wendler
 - 3 Bernd Rasehorn
 - 4 Dieter Conrad
 - 5 Wolfgang Krause
 - 6 Frank Namyslo
 - 7 Dr. Eberhard Höfer
- Zeichnung:
Dr. Eberhard Höfer

HARZ 6

Maßstab 1:15 000
Äquidistanz 5m
Aufnahme 1987

Holger Zimmerling
82:21min

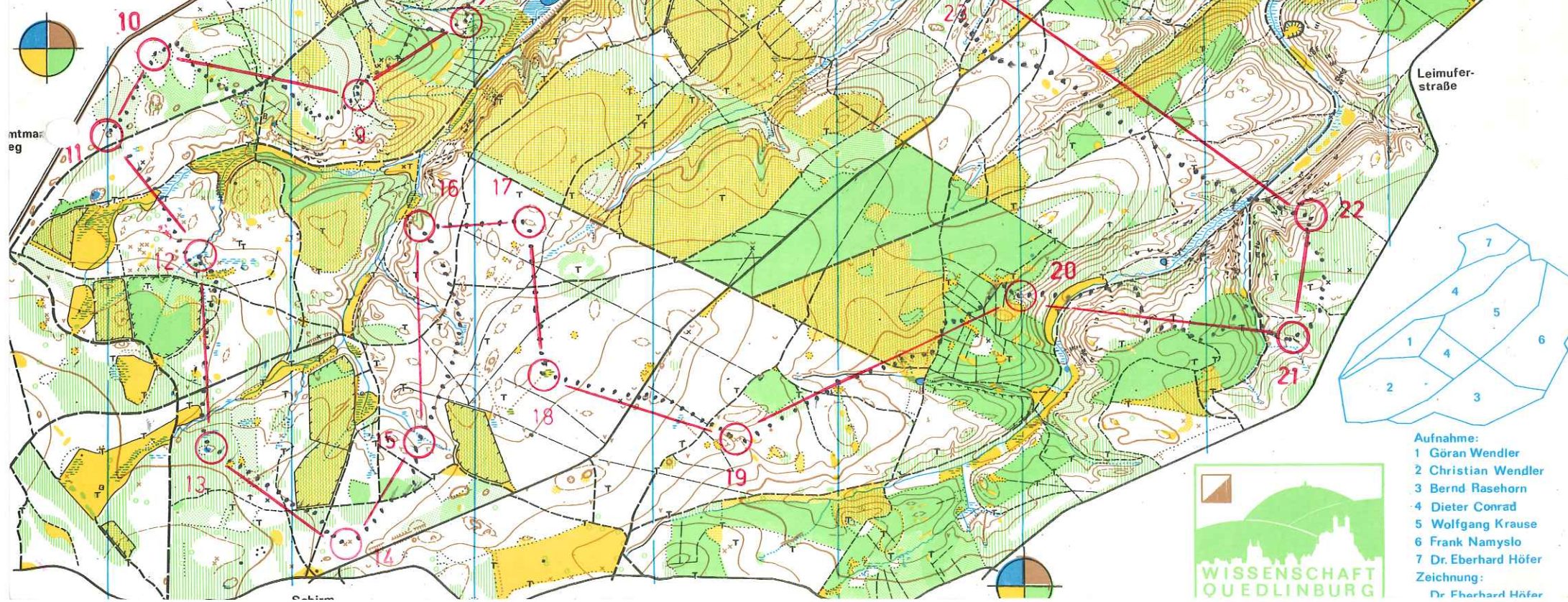
Hirschgrund-Amtmannstal

Vervielfältigungen von OL-Karten,
auch auszugsweise,
sind nicht gestattet!



OL Karte-ZFK 619
DI 122/87

Legende			
	Höhenlinien		Fluß, unpassierbar, Steg, Furt
	Hügel, Kuppe, Wurzelstock		Sickerbach, Wasserrinne
	Senke, Grube, Loch		Brunnen, Quelle, Wasserloch
	Böschung, Wall, Meilerfläche		Sumpf, unpassierbar, bewachsen
	Rinne, Trockengraben		Sumpf, passierbar, nasse Wiese
	Gerfeld, steiniges Gebiet		Vegetation, starke Behinderung
	Stein, Denkmal, Steinhäufen		Vegetation, mittlere Behinderung
	Fels, passierbar/nicht passierbar		Vegetation, leichte Behinderung
	Felsloch, Höhle, Ruine		Unterholz, Brombeeren, Astwerk
	Siedlungsgebiet, Gebäude		bes. Vegetationsobjekt, Obstbäume
	Hochspannungslg. Kulturgrenze		halboffenes Gebiet, Aufforstung
	Zaun, Steinmauer		Wiese, Hochwald, Acker
	Hochsitz, Futterkrippe, bes. Objekt		
	Eisenbahn, Turm		
	Straße, Fahrweg, Karrweg		
	Fußweg, Pfad, Schneise		
	See, Bach, Tümpel		



- Aufnahme:
- 1 Göran Wendler
 - 2 Christian Wendler
 - 3 Bernd Rasehorn
 - 4 Dieter Conrad
 - 5 Wolfgang Krause
 - 6 Frank Namyslo
 - 7 Dr. Eberhard Höfer
- Zeichnung:
Dr. Eberhard Höfer

