

HE 13200

HARZ 6

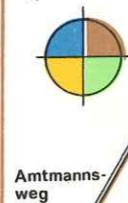
Maßstab 1:15 000
Äquidistanz 5m
Aufnahme 1987

Hirschgrund-Amtmannstal

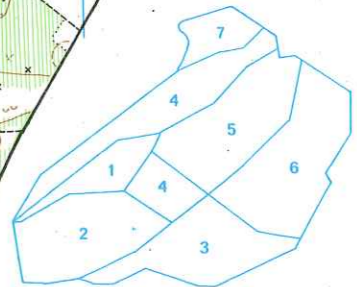
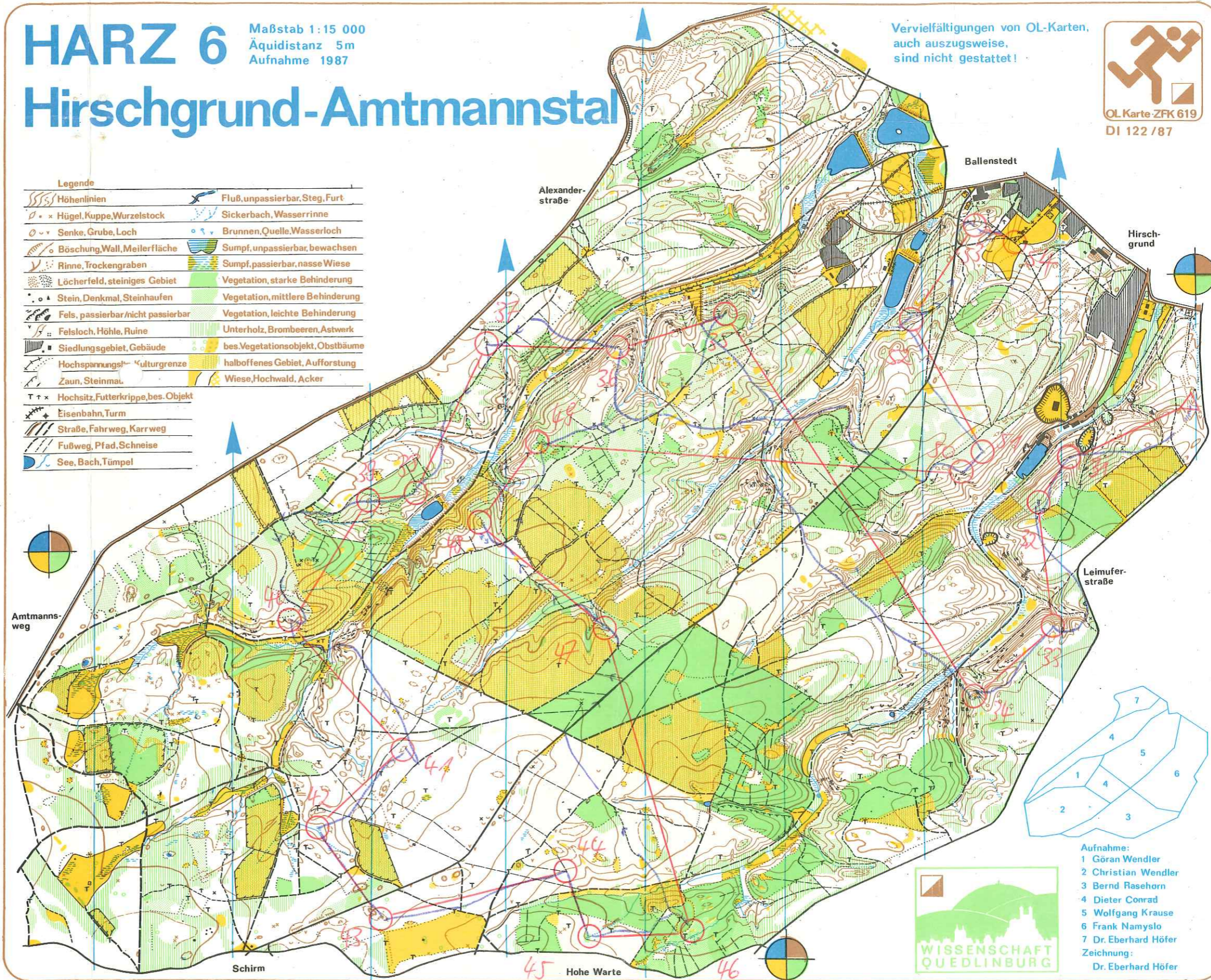
Vervielfältigungen von OL-Karten,
auch auszugsweise,
sind nicht gestattet!



Legende			
	Höhenlinien		Fluß, unpassierbar, Steg, Furt
	Hügel, Kuppe, Wurzelstock		Sickerbach, Wasserrinne
	Senke, Grube, Loch		Brunnen, Quelle, Wasserloch
	Böschung, Wall, Meilerfläche		Sumpf, unpassierbar, bewachsen
	Rinne, Trockengraben		Sumpf, passierbar, nasse Wiese
	Löcherfeld, steiniges Gebiet		Vegetation, starke Behinderung
	Stein, Denkmal, Steinhäufen		Vegetation, mittlere Behinderung
	Fels, passierbar/nicht passierbar		Vegetation, leichte Behinderung
	Felsloch, Höhle, Ruine		Unterholz, Brombeeren, Astwerk
	Siedlungsgebiet, Gebäude		bes. Vegetationsobjekt, Obstbäume
	Hochspannungs- Kulturgrenze		halboffenes Gebiet, Aufforstung
	Zaun, Steinmau.		Wiese, Hochwald, Acker
	Hochsitz, Futterkrippe, bes. Objekt		
	Eisenbahn, Turm		
	Straße, Fahrweg, Karrweg		
	Fußweg, Pfad, Schneise		
	See, Bach, Tümpel		



Amtmanns-
weg



Aufnahme:
 1 Göran Wendler
 2 Christian Wendler
 3 Bernd Rasehorn
 4 Dieter Conrad
 5 Wolfgang Krause
 6 Frank Namyslo
 7 Dr. Eberhard Höfer
 Zeichnung:
 Dr. Eberhard Höfer



Dirk Meyer

W/13/26